



แผนพัฒนาท้องถิ่น  
(พ.ศ.๒๕๖๖-พ.ศ.๒๕๗๐)  
แก้ไข ครั้งที่ ๒/๒๕๖๖

ของ

เทศบาลตำบลพลับพลาจารย์  
อำเภอเมืองจันทบุรี จังหวัดจันทบุรี



ประกาศเทศบาลตำบลพลับพลาณารายณ์  
เรื่อง แผนพัฒนาท้องถิ่น (พ.ศ.๒๕๖๖-๒๕๗๐)  
แก้ไข ครั้งที่ ๒/๒๕๖๖

ตามที่ นายกเทศมนตรีตำบลพลับพลาณารายณ์ ได้เห็นชอบอนุมัติแก้ไขแผนพัฒนาท้องถิ่น (พ.ศ.๒๕๖๖-๒๕๗๐) แก้ไข ครั้งที่ ๒/๒๕๖๖ เมื่อวันที่ ๓๑ พฤษภาคม ๒๕๖๖ รายละเอียดตามเอกสารแนบท้ายประกาศนี้ นั้น

อาศัยอำนาจตามระเบียบกระทรวงมหาดไทยว่าด้วยการจัดทำแผนพัฒนาขององค์กรปกครองส่วนท้องถิ่น พ.ศ.๒๕๔๘ และ (ฉบับที่ ๓) พ.ศ.๒๕๖๑ หมวด ๔ การแก้ไข การเพิ่มเติมหรือการเปลี่ยนแปลงแผนพัฒนาท้องถิ่น ข้อ ๒๑ การแก้ไขแผนพัฒนาท้องถิ่นเป็นอำนาจของผู้บริหารท้องถิ่น เมื่อผู้บริหารท้องถิ่นได้เห็นชอบแผนพัฒนาท้องถิ่นที่แก้ไขแล้ว ให้ปิดประกาศให้ประชาชนทราบโดยเปิดเผยไม่น้อยกว่าสามสิบวัน นับแต่วันที่ผู้บริหารท้องถิ่นเห็นชอบ พร้อมทั้งแจ้งสภาท้องถิ่น อำเภอ และจังหวัดทราบด้วย

จึงประกาศมาเพื่อทราบโดยทั่วกัน

ประกาศ ณ วันที่ ๓๑ พฤษภาคม พ.ศ. ๒๕๖๖

(นายณัฐวัฒน์ เรืองชัยโชค)

นายกเทศมนตรีตำบลพลับพลาณารายณ์

## ส่วนที่ ๑ สภาพทั่วไปและข้อมูลพื้นฐาน

### ๑. ด้านศักยภาพ

#### ๑.๑ ที่ตั้งของหมู่บ้านหรือชุมชนหรือตำบล

เทศบาลตำบลพลับพลานารายณ์ ตั้งอยู่ทางทิศตะวันออกของอำเภอเมืองจันทบุรี ห่างจากที่ว่าการอำเภอเมืองจันทบุรี ประมาณ ๖ กิโลเมตร มีอาณาเขต ดังนี้

ทิศเหนือ ติดต่ออำเภอมะขาม จังหวัดจันทบุรี

ทิศใต้ ติดต่อลำคลองนารายณ์ ตำบลคลองนารายณ์

ทิศตะวันออก ติดต่อหมู่ที่ ๖,๗,๘,๙,๑๐ ตำบลพลับพลา และหมู่ที่ ๑,๒ ตำบลคลองนารายณ์

ทิศตะวันตก ติดต่อแม่น้ำจันทบุรี และเทศบาลเมืองจันทนิมิต

อาณาเขตของเทศบาลตำบลพลับพลานารายณ์ ตามประกาศกระทรวงมหาดไทย ในราชกิจจานุเบกษา มีดังนี้

ด้านเหนือ ตั้งแต่หลักเขตที่ ๑ ซึ่งตั้งอยู่แนวเส้นแบ่งเขตระหว่างอำเภอเมืองจันทบุรี กับอำเภอมะขาม ตรงจุดที่เส้นแบ่งเขตระหว่างอำเภอเมืองจันทบุรี และอำเภอมะขามบรรจบกับแนวริมคลองเกาะฝั่งตะวันตก

จากหลักเขตที่ ๑ เป็นเส้นเชื่อมแนวเส้นแบ่งเขตระหว่างอำเภอเมืองจันทบุรี กับอำเภอมะขาม ไปทางทิศตะวันออกเฉียงเหนือ ผ่านทางหลวงแผ่นดิน หมายเลข ๓ ตอนจันทบุรี-ตราด ถึงหลักเขตที่ ๒ ซึ่งอยู่ตรงแนวเส้นแบ่งเขตระหว่างอำเภอเมืองจันทบุรี กับอำเภอมะขาม ตรงจุดที่อยู่ในแนวเส้นตั้งฉากกับศูนย์กลางทางหลวงแผ่นดินหมายเลข ๓ ตอนจันทบุรี-ตราด ไปทางทิศตะวันออกเฉียงเหนือ ตรงจุดที่อยู่ห่างจากศูนย์กลางทางหลวงแผ่นดินหมายเลข ๓ ตอนจันทบุรี-ตราด ตัดกับกึ่งกลางแม่น้ำจันทบุรี ตามแนวทางหลวงแผ่นดินหมายเลข ๓ ตอนจันทบุรี-ตราด ไปทางทิศตะวันออกเฉียงใต้ระยะ ๖๐๐ เมตร

จากหลักเขตที่ ๒ เป็นเส้นทางไปทางทิศตะวันออกเฉียงใต้ ผ่านทางหลวงแผ่นดินหมายเลข ๓๑๗ ตอนจันทบุรี-โป่งน้ำร้อน กับหลักเขตที่ ๓ ซึ่งตั้งอยู่ในแนวเส้นตั้งฉากกับศูนย์กลางทางหลวงแผ่นดินหมายเลข ๓๑๗ ตอนจันทบุรี-โป่งน้ำร้อน ไปทางทิศตะวันออกเฉียงใต้ ระยะ ๕๐๐ เมตร ตรงจุดที่อยู่ห่างจากจุดศูนย์กลางที่ทางหลวงแผ่นดิน หมายเลข ๓ ตอนจันทบุรี-ตราด บรรจบกับทางหลวงแผ่นดินหมายเลข ๓๑๗ ตอนจันทบุรี-โป่งน้ำร้อน ตามแนวทางหลวงแผ่นดินหมายเลข ๓๑๗ ตอนจันทบุรี-โป่งน้ำร้อน ไปทางทิศตะวันออกเฉียงเหนือ ระยะ ๖๐๐ เมตร

ด้านตะวันออก จากหลักเขตที่ ๓ เป็นเส้นขนานกับศูนย์กลางทางหลวงแผ่นดิน หมายเลข ๓๑๗ ตอนจันทบุรี-โป่งน้ำร้อน และศูนย์กลางทางหลวงแผ่นดิน หมายเลข ๓ ตอนจันทบุรี-ตราด ระยะ ๕๐๐ เมตร ไปทางทิศตะวันตกเฉียงใต้ ผ่านถนนสายพลับพลา-โป่งแรด ถึงหลักเขตที่ ๔ ซึ่งตั้งอยู่ริมถนนสายพลับพลา-โป่งแรด ฟากใต้

จากหลักเขตที่ ๔ เป็นเส้นตรงไปทางทิศตะวันตกเฉียงใต้ ผ่านถนนสายดาวเรือง-โป่งแรด ถึงหลักเขตที่ ๕ ซึ่งตั้งอยู่ริมถนนสายดาวเรือง-โป่งแรด ฟากใต้ ตรงจุดที่อยู่ห่างจากศูนย์กลางทางหลวงแผ่นดิน หมายเลข ๓ ตอนจันทบุรี-ตราด บรรจบกับถนนสายดาวเรือง-โป่งแรด ไปทางทิศตะวันออกเฉียงใต้ ระยะ ๑,๐๐๐ เมตร

จากหลักเขตที่ ๕ เป็นเส้นตรงไปทางทิศตะวันออกเฉียงใต้ ถึงหลักเขตที่ ๖ ซึ่งตั้งอยู่ในแนวเส้นตั้งฉากกับศูนย์กลางทางหลวงแผ่นดิน หมายเลข ๓ ตอนจันทบุรี-ตราด ไปทางทิศตะวันออกเฉียงเหนือ ระยะ ๕๐๐ เมตร ตรงจุดที่อยู่ห่างจากจุดที่ศูนย์กลางทางหลวงแผ่นดินหมายเลข ๓ ตอนจันทบุรี-ตราด ตัดกับกึ่งกลางคลองจระเข้ ตามแนวทางหลวงแผ่นดินหมายเลข ๓ ตอนจันทบุรี-ตราด ไปทางทิศตะวันตกเฉียงเหนือ ระยะ ๒๙๐ เมตร

จากหลักเขตที่ ๖ เป็นเส้นขนานกับทางหลวงแผ่นดินหมายเลข ๓ ตอนจันทบุรี-ตราด ระยะ ๕๐๐ เมตร ไปทางทิศตะวันออกเฉียงใต้ ผ่านทางคลองจระเข้ ถนนไปบ้านโป่งแรด และคลองนารายณ์ ถึงหลักเขตที่ ๗ ซึ่งตั้งอยู่ริมคลองนารายณ์ฝั่งใต้

ด้านใต้ จากหลักเขตที่ ๗ เป็นเส้นเลียบริมคลองนารายณ์ ฝั่งใต้ไปทางทิศตะวันตกผ่านทางหลวงแผ่นดินหมายเลข ๓ ตอนจันทบุรี-ตราด และถนนไปวัดทองทั่ว ถึงหลักเขตที่ ๘ ซึ่งตั้งอยู่ริมถนนไปวัดทองทั่ว ฟากตะวันตก ตรงคอสะพานข้ามคลองนารายณ์ ฝั่งใต้

ด้านตะวันตก จากหลักเขตที่ ๘ เป็นเส้นตรงไปทางทิศตะวันตกเฉียงเหนือผ่านคลองนารายณ์ ถึงหลักเขตที่ ๙ ซึ่งตั้งอยู่ตรงหลักเขตที่ ๕ ของสุขาภิบาลจันทนิมิต ซึ่งตั้งอยู่ริมทางหลวงจังหวัดหมายเลข ๓๑๕๔ แยกทางหลวงหมายเลข ๓-สะพานตริรัตน์ ฟากใต้ ตรงจุดที่ริมทางหลวงจังหวัดหมายเลข ๓๑๕๔ แยกทางหลวงหมายเลข ๓-สะพานตริรัตน์ ฟากใต้ บรรจบกับริมถนนไปบ้านป่าแดดฟากตะวันตก

จากหลักเขตที่ ๙ เป็นเส้นเลียบบแนวเขตสุขาภิบาลจันทนิมิต ไปทางทิศตะวันออกเฉียงเหนือบรรจบกับหลักเขตที่ ๑

## ๑.๒ ลักษณะภูมิประเทศ

พื้นที่ในเขตเทศบาลตำบลพลับพลานารายณ์ เป็นพื้นที่ราบและบางส่วนเป็นพื้นที่ลุ่มทุ่งนาบริเวณส่วนใหญ่ น้ำท่วมถึง พื้นที่ลาดทางด้านตะวันออก และคลองผ่านชุมชนหลายสาย ลักษณะชุมชนได้เกาะกลุ่มกันอยู่ตามแนวทางหลวงแผ่นดิน หมายเลข ๓ ตลอดทั้งสองฟากถนนเป็นหมู่บ้าน ร้านค้า บ้านจัดสรร อาคารที่พักอาศัย อาคารพาณิชย์ ตั้งอยู่ตลอดเส้นทาง

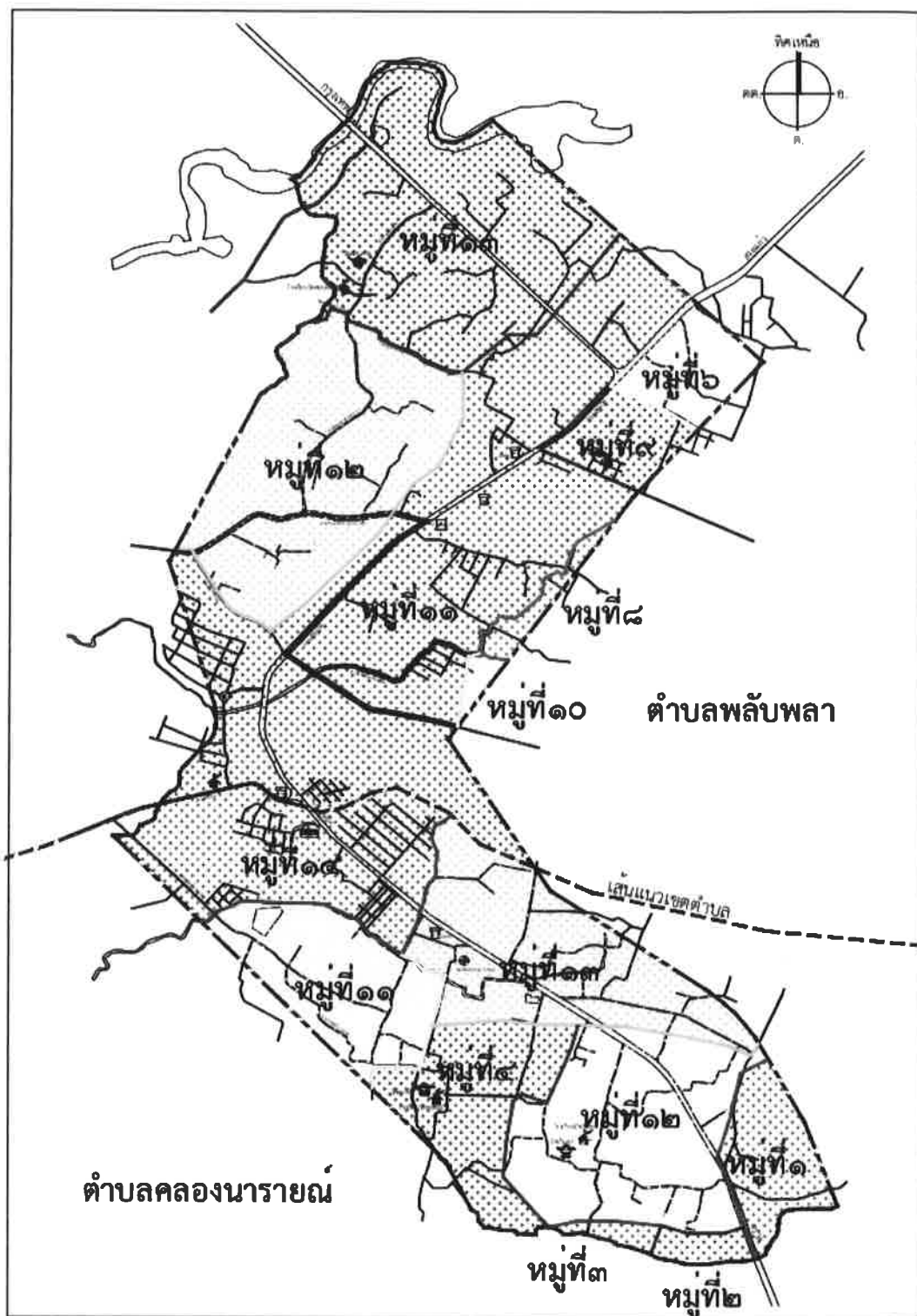
## ๑.๓ ลักษณะภูมิอากาศ

เทศบาลตำบลพลับพลานารายณ์ อยู่ในเขตจังหวัดจันทบุรี ซึ่งเป็นจังหวัดทางภาคตะวันออกของประเทศไทย มีพื้นที่อยู่ติดอ่าวไทยฝั่งตะวันออก ได้รับอิทธิพลจากลมมรสุมทางทะเลจึงได้มีมรสุมตะวันตกเฉียงใต้พัดผ่าน ฤดูฝนมีฝนตกชุก ประมาณ ๖-๘ เดือน ฤดูร้อนอากาศไม่ร้อนมาก ฤดูหนาวไม่หนาวมาก ลักษณะอากาศจึงเอื้ออำนวยประโยชน์แก่การประกอบอาชีพอีกแห่งหนึ่ง

## ๑.๔ ลักษณะของแหล่งน้ำ

แหล่งน้ำสำคัญในเขตเทศบาลตำบลพลับพลานารายณ์ มีลำคลองธรรมชาติไหลผ่าน คือ คลองจระเข้, คลองพลับปลา (ดาวเรือง), คลองนารายณ์ และคลองเตย ใช้สำหรับทำการเกษตรเพาะปลูก และอุปโภค - บริโภค

แผนที่เขตหมู่บ้านในเขตเทศบาลตำบลปลับพลานารายณ์  
อำเภอเมือง จังหวัดจันทบุรี



ตำบลปลับปลา ประกอบด้วย หมู่ที่ ๑๑,๑๒,๑๓ ทั้งหมู่ หมู่ที่ ๖,๘,๙,๑๐ บางส่วน  
ตำบลคลองนารายณ์ ประกอบด้วย หมู่ที่ ๑๒,๑๓,๑๔ ทั้งหมู่ หมู่ที่ ๑,๒,๓,๔,๑๑ บางส่วน

## ๒. ด้านการเมือง/การปกครอง

### ๒.๑ เขตการปกครอง

เทศบาลตำบลพลับพลานารายณ์ มีพื้นที่ในการปกครองทั้งสิ้น ๑๒.๙๐ ตารางกิโลเมตร รวมพื้นที่บางส่วนของตำบล ๒ ตำบล คือ ตำบลพลับพลาและตำบลคลองนารายณ์ รวม ๑๕ หมู่บ้าน ดังนี้

ลำดับที่	ตำบล	เขตการปกครอง		หมายเหตุ
		หมู่ที่	รวม	
๑.	พลับพลา	๑๑,๑๒,๑๓	๓	อยู่ในเขตเทศบาลทั้งหมด
		๖,๘,๙,๑๐	๔	
๒.	คลองนารายณ์	๑๒,๑๔	๒	อยู่ในเขตเทศบาลทั้งหมด
		๑,๒,๓,๔,๑๑,๑๓	๖	

เทศบาลตำบลพลับพลานารายณ์ มีชุมชนย่อยทั้งสิ้น ๑๐ ชุมชน ประกอบด้วย

๑. ชุมชนย่อยที่ ๑ (คลองตะเฒ่า)
๒. ชุมชนย่อยที่ ๒ (ดอนตาล)
๓. ชุมชนย่อยที่ ๓ (เนินสูง)
๔. ชุมชนย่อยที่ ๔ (เกาะรงค์ - หนองทองกลาง)
๕. ชุมชนย่อยที่ ๕ (ทองทั่ว)
๖. ชุมชนย่อยที่ ๖ (ศรีสุนทรจันทร์)
๗. ชุมชนย่อยที่ ๗ (พัฒนาไชยยันต์)
๘. ชุมชนย่อยที่ ๘ (พลับพลา - เกาะรงค์)
๙. ชุมชนย่อยที่ ๙ (คลองเตยพลอยสยาม รวมใจพัฒนา)
๑๐. ชุมชนย่อยที่ ๑๐ (บ้านพลับพลา)

### ๒.๒ การเลือกตั้ง

สถิติการเลือกตั้งสมาชิกสภาเทศบาล และนายกเทศมนตรี เมื่อวันที่ ๒๘ มีนาคม พ.ศ.๒๕๖๔

ประเภท	ผู้มีสิทธิเลือกตั้ง	ผู้มีมาใช้สิทธิเลือกตั้ง	บัตรดี	บัตรเสีย	บัตรไม่เลือกผู้ใด	
นายกเทศมนตรี	๘,๑๐๗	๔,๖๐๓	๕๖.๗๘%	๓,๒๖๙	๔๓๓	๙๐๑
สมาชิกสภาเทศบาล						
เขต ๑	๔,๐๖๖	๒,๒๘๐	๕๖.๐๗%	๑,๘๐๓	๙๘	๓๗๙
เขต ๒	๔,๐๓๗	๒,๓๒๐	๕๗.๔๗%	๑,๗๑๑	๑๕๐	๔๓๙

ที่มา : สำนักปลัดเทศบาล

### ๓. ประชากร

#### ๓.๑ ข้อมูลเกี่ยวกับจำนวนประชาชน (ข้อมูลเปรียบเทียบย้อนหลัง ๓-๕ ปี และคาดการณ์ในอนาคต)

ข้อมูล ณ เดือน มีนาคม ๒๕๖๓			
แยกเป็น	ชาย (คน)	หญิง (คน)	รวม (คน)
ตำบลคลองนารายณ์	๒,๑๐๘	๒,๓๗๒	๔,๔๘๐
ตำบลพลับพลา	๒,๘๑๒	๓,๐๙๔	๕,๙๐๖
<b>รวม (คน)</b>	<b>๔,๙๒๐</b>	<b>๕,๔๖๖</b>	<b>๑๐,๓๘๖</b>
ข้อมูล ณ เดือน มีนาคม ๒๕๖๔			
แยกเป็น	ชาย (คน)	หญิง (คน)	รวม (คน)
ตำบลคลองนารายณ์	๒,๑๑๗	๒,๓๗๕	๔,๔๙๒
ตำบลพลับพลา	๒,๗๘๓	๓,๐๕๖	๕,๘๓๙
<b>รวม (คน)</b>	<b>๔,๙๐๐</b>	<b>๕,๔๓๑</b>	<b>๑๐,๓๓๑</b>
ข้อมูล ณ เดือน มีนาคม ๒๕๖๕			
แยกเป็น	ชาย (คน)	หญิง (คน)	รวม (คน)
ตำบลคลองนารายณ์	๒,๑๑๗	๒,๔๑๓	๔,๕๓๐
ตำบลพลับพลา	๒,๗๕๓	๓,๐๑๓	๕,๗๖๖
<b>รวม (คน)</b>	<b>๔,๘๗๐</b>	<b>๕,๔๒๖</b>	<b>๑๐,๒๙๖</b>

#### การคาดการณ์ในอนาคต

ประชากร มีจำนวนประชากรทั้งสิ้น	๑๐,๒๙๖	คน
แยกเป็น ชาย	๔,๘๗๐	คน
หญิง	๕,๔๒๖	คน
ประชากรมีสิทธิเลือกตั้งในเขตจำนวน	๘,๓๓๖	คน
จำนวนครัวเรือน	๖,๔๔๘	ครัวเรือน

(ข้อมูล ณ เดือนธันวาคม ๒๕๖๕ สำนักทะเบียนท้องถิ่นเทศบาลตำบลพลับพลานารายณ์)

#### ๓.๒ ช่วงอายุและจำนวนประชากร (ข้อมูลเปรียบเทียบย้อนหลัง ๓-๕ ปี และคาดการณ์ในอนาคต)

ช่วงอายุ/ประชากร	ปี ๒๕๖๓			ปี ๒๕๖๔			ปี ๒๕๖๕		
	ชาย (คน)	หญิง (คน)	รวม (คน)	ชาย (คน)	หญิง (คน)	รวม (คน)	ชาย (คน)	หญิง (คน)	รวม (คน)
น้อยกว่า ๑ ปี - ๑๐ ปี	๕๙๔	๕๔๒	๑,๑๓๖	๕๗๑	๕๑๑	๑,๐๘๒	๕๗๐	๕๙๑	๑,๐๖๑
๑๑ ปี - ๒๐ ปี	๖๕๖	๖๖๓	๑,๓๑๙	๖๓๙	๖๕๐	๑,๒๘๙	๖๐๕	๖๒๔	๑,๒๒๙
๒๑ ปี - ๓๐ ปี	๗๖๖	๗๙๘	๑,๕๖๔	๗๖๗	๘๐๖	๑,๕๗๓	๗๔๒	๗๙๙	๑,๕๔๑
๓๑ ปี - ๔๐ ปี	๖๔๙	๗๕๓	๑,๔๐๒	๖๔๕	๗๒๑	๑,๓๖๖	๖๘๒	๗๓๗	๑,๔๑๙
๔๑ ปี - ๕๐ ปี	๗๗๓	๘๐๖	๑,๕๗๙	๗๔๕	๗๘๓	๑,๕๒๘	๗๑๙	๗๘๙	๑,๕๐๘

ช่วงอายุ/ประชากร	ปี ๒๕๖๓			ปี ๒๕๖๔			ปี ๒๕๖๕		
	ชาย (คน)	หญิง (คน)	รวม (คน)	ชาย (คน)	หญิง (คน)	รวม (คน)	ชาย (คน)	หญิง (คน)	รวม (คน)
๕๑ ปี - ๖๐ ปี	๗๑๓	๘๕๘	๑,๕๗๑	๗๓๒	๘๕๓	๑,๕๘๕	๗๒๕	๘๕๗	๑,๕๘๒
๖๑ ปี - ๗๐ ปี	๔๖๕	๖๐๙	๑,๐๗๔	๔๘๔	๖๕๑	๑,๑๓๕	๔๘๘	๖๕๐	๑,๑๓๘
๗๑ ปี - ๘๐ ปี	๒๒๖	๒๘๖	๕๑๒	๒๓๘	๓๐๐	๕๓๘	๒๕๖	๓๓๓	๕๘๙
๘๑ ปี - ๙๐ ปี	๖๗	๑๒๓	๑๙๐	๖๔	๑๒๗	๑๙๑	๗๒	๑๑๗	๑๘๙
๙๑ ปี - ๑๐๐ ปี	๑๑	๒๗	๓๘	๑๕	๒๖	๔๑	๑๑	๒๗	๓๘
มากกว่า ๑๐๐ ปี	-	๑	๑	-	๓	๓	-	๒	๒
<b>รวมทั้งหมด</b>	<b>๔,๙๒๐</b>	<b>๕,๔๖๖</b>	<b>๑๐,๓๘๖</b>	<b>๔,๙๐๐</b>	<b>๕,๔๓๑</b>	<b>๑๐,๓๓๑</b>	<b>๔,๘๗๐</b>	<b>๕,๔๒๖</b>	<b>๑๐,๒๙๖</b>

**๔. สภาพทางสังคม**

**๔.๑ การศึกษา**

เทศบาลตำบลพลับพลาณารายณ์ มีสถานศึกษาที่อยู่ในเขตเทศบาล ดังนี้

(๑) ศูนย์พัฒนาเด็กเล็กของเทศบาล จำนวน ๓ แห่ง ได้แก่

- ศูนย์พัฒนาเด็กเล็กวัดทองทั่ว
- ศูนย์พัฒนาเด็กเล็กวัดดอนตาล
- ศูนย์พัฒนาเด็กเล็กวัดเนินสูง

ข้อมูล ณ เดือน มีนาคม ๒๕๖๓			
แยกเป็น	ชาย (คน)	หญิง (คน)	รวม (คน)
ศพด.วัดทองทั่ว	๒๒	๒๖	๔๘
ศพด.วัดเนินสูง	๑๑	๑๔	๒๕
ศพด.วัดดอนตาล	๘	๒๑	๒๙
<b>รวม (คน)</b>	<b>๔๑</b>	<b>๖๑</b>	<b>๑๐๒</b>
ข้อมูล ณ เดือน มีนาคม ๒๕๖๔			
แยกเป็น	ชาย (คน)	หญิง (คน)	รวม (คน)
ศพด.วัดทองทั่ว	๑๑	๒๓	๓๔
ศพด.วัดเนินสูง	๑๑	๙	๒๐
ศพด.วัดดอนตาล	๑๑	๘	๑๙
<b>รวม (คน)</b>	<b>๓๓</b>	<b>๔๐</b>	<b>๗๓</b>
ข้อมูล ณ เดือน มีนาคม ๒๕๖๕			
แยกเป็น	ชาย (คน)	หญิง (คน)	รวม (คน)
ศพด.วัดทองทั่ว	๑๙	๒๖	๔๕
ศพด.วัดเนินสูง	๑๓	๔	๑๗
ศพด.วัดดอนตาล	๑๔	๑๒	๒๖
<b>รวม (คน)</b>	<b>๔๖</b>	<b>๔๒</b>	<b>๘๘</b>

- (๒) โรงเรียนอนุบาลมารีนิรมล  
 (๓) โรงเรียนวัดทองทั่ว  
 (๔) โรงเรียนวัดดอนตาล  
 (๕) โรงเรียนวัดเนินสูง  
 (๖) ศูนย์การศึกษานอกกระบบและการศึกษาตามอัธยาศัย

ที่มา : กองการศึกษา

#### ๔.๒ สาธารณสุข

- (๑) ศูนย์บริการสาธารณสุขในเขตเทศบาลตำบลพลับพลานารายณ์ จำนวน ๒ แห่ง  
 - โรงพยาบาลส่งเสริมสุขภาพตำบลคลองนารายณ์  
 - โรงพยาบาลส่งเสริมสุขภาพตำบลบ้านพลับปลา

#### ข้อมูลปริมาณและค่าฝังกลบขยะมูลฝอย

เดือน / ปี	น้ำหนักขยะ (กก.)	ค่าฝังกลบขยะ (บาท)
ม.ค. ๖๒	๓๒๙,๑๗๐	๑๑๖,๘๘๙.๖๐
ก.พ. ๖๒	๓๒๖,๓๔๐	๑๐๔,๔๒๘.๘๐
มี.ค. ๖๒	๓๙๗,๘๗๐	๑๒๗,๓๑๘.๔๐
เม.ย. ๖๒	๕๓๙,๗๖๐	๑๗๒,๗๒๓.๒๐
พ.ค. ๖๒	๕๓๕,๑๐๐	๑๗๑,๒๓๒
มิ.ย. ๖๒	๔๖๗,๓๗๐	๑๔๙,๕๕๘.๔๐
ก.ค. ๖๒	๔๘๘,๖๐๐	๑๕๖,๓๕๒
ส.ค. ๖๒	๔๔๔,๕๓๐	๑๔๒,๒๔๙.๖๐
ก.ย. ๖๒	๓๗๕,๔๕๐	๑๒๐,๑๔๔
ต.ค. ๖๒	๓๕๓,๘๙๐	๑๑๓,๒๔๔.๘๐
พ.ย. ๖๒	๓๑๔,๒๖๐	๑๐๐,๕๖๓.๒๐
ธ.ค. ๖๒	๓๒๓,๕๙๐	๑๐๓,๕๔๘.๘๐
ม.ค. ๖๓	๓๕๐,๕๙๐	๑๑๒,๑๘๘.๘๐
ก.พ. ๖๓	๓๔๓,๙๑๐	๑๑๐,๐๕๑.๒๐
มี.ค. ๖๓	๕๐๖,๗๔๐	๑๖๒,๑๕๖.๘๐
เม.ย. ๖๓	๖๓๖,๕๗๐	๒๐๓,๗๐๒.๔๐
พ.ค. ๖๓	๙๔๑,๙๒๐	๓๐๑,๔๑๔.๔๐
มิ.ย. ๖๓	๗๒๑,๕๕๐	๒๓๐,๘๙๖
ก.ค. ๖๓	๖๘๔,๙๗๐	๒๑๙,๑๙๐.๔๐
ส.ค. ๖๓	๖๔๖,๔๘๐	๒๐๖,๘๗๓.๖๐
ก.ย. ๖๓	๓๘๑,๕๒๐	๑๒๒,๐๘๖.๔๐
ต.ค. ๖๓	๔๑๔,๑๙๐	๑๕๗,๓๙๒.๒๐
พ.ย. ๖๓	๓๕๑,๒๗๐	๑๓๓,๔๘๒.๖๐
ธ.ค. ๖๓	๓๔๖,๓๔๐	๑๓๑,๖๐๙.๒๐

เดือน / ปี	น้ำหนักขยะ (กก.)	ค่าฝังกลบขยะ (บาท)
ม.ค. ๖๔	๓๓๙,๔๒๐	๑๒๘,๙๗๙.๖๐
ก.พ. ๖๔	๓๕๐,๕๘๐	๑๓๓,๒๒๐.๔๐
มี.ค. ๖๔	๔๒๐,๙๒๐	๑๕๙,๙๔๙.๖๐
เม.ย. ๖๔	๔๙๓,๖๑๐	๑๘๗,๕๗๑.๘๐
พ.ค. ๖๔	๕๘๓,๖๒๐	๒๒๑,๗๗๕.๖๐
มิ.ย. ๖๔	๕๔๓,๑๖๐	๒๐๖,๔๐๐.๘๐
ก.ค. ๖๔	๕๒๘,๖๑๐	๒๐๐,๘๗๑.๘๐

ที่มา : กองสาธารณสุขและสิ่งแวดล้อม

#### ๔.๓ การสังคมสงเคราะห์

ข้อมูล ณ เดือน ธันวาคม ๒๕๖๓	
จำนวน (คน)	
ผู้สูงอายุ	๑,๙๕๑
ผู้พิการ	๒๒๕
ผู้ป่วยเอดส์	๑๐
รวม (คน)	๒,๑๘๖
ข้อมูล ณ เดือน ธันวาคม ๒๕๖๔	
จำนวน (คน)	
ผู้สูงอายุ	๒,๐๔๕
ผู้พิการ	๒๓๒
ผู้ป่วยเอดส์	๑๐
รวม (คน)	๒,๒๘๗
ข้อมูล ณ เดือน ธันวาคม ๒๕๖๕	
จำนวน (คน)	
ผู้สูงอายุ	๒,๐๙๙
ผู้พิการ	๒๒๘
ผู้ป่วยเอดส์	๑๐
รวม (คน)	๒,๓๓๗
ข้อมูล ณ เดือน มีนาคม ๒๕๖๖	
จำนวน (คน)	
ผู้สูงอายุ	๒,๑๖๕
ผู้พิการ	๒๒๗
ผู้ป่วยเอดส์	๑๐
รวม (คน)	๒,๔๐๒

ที่มา : งานสวัสดิการสังคมและสังคมสงเคราะห์ สำนักปลัดเทศบาล

## ๕. ระบบบริการพื้นฐาน

























### ๕.๑ การคมนาคมขนส่ง (ทางบก, ทางน้ำ, ทางราง ฯลฯ)



























#### แยกเป็น



























(๑) ถนนลูกรัง	จำนวน	๑	สาย
(๒) ถนนลาดยาง	จำนวน	๕๘	สาย
(๓) ถนนคอนกรีต	จำนวน	๔๖	สาย
รวมถนนทั้งสิ้น	จำนวน	๑๐๕	สาย
(๔) สะพานคอนกรีต	จำนวน	๘	แห่ง
(๕) สะพานเหล็ก	จำนวน	๑	แห่ง
รวมสะพานทั้งสิ้น	จำนวน	๙	แห่ง



พิกัดถนนและสะพานในเขตเทศบาลตำบลปลับพลานารายณ์

ลำดับ ที่	ชื่อถนน/ซอย	ชนิดผิวจราจร	สัญลักษณ์	สะพาน
1	เทศบาลซอย 1(ผู้ใหญ่เชียร)	แอสฟัลต์ติกคอนกรีต		
2	เทศบาลซอย 2 (ริมน้ำจันทนิมิต)	แอสฟัลต์ติกคอนกรีต		
3	เทศบาลซอย 3 (บุญนาค)	คอนกรีตเสริมเหล็ก		
4	เทศบาลซอย 6 (วัดคอนตาล)	แอสฟัลต์ติกคอนกรีต		
5	ริมน้ำจันทบุรีซอย 3 (หนองทองกลาง)	แอสฟัลต์ติกคอนกรีต		
6	เทศบาลซอย 8 (รวมมิตร)	แอสฟัลต์ติกคอนกรีต		
7	เทศบาลซอย 4 (ชูชุกี)	แอสฟัลต์ติกคอนกรีต		
8	เทศบาลซอย 5 (ไทยอะโกรฯ)	แอสฟัลต์ติกคอนกรีต		
9	สายคลองตานวม	คอนกรีตเสริมเหล็ก		
10	เทศบาลซอย 10 (ศรีสวัสดิ์)	แอสฟัลต์ติกคอนกรีต		
11	สายหลังตลาดปากแซง	แอสฟัลต์ติกคอนกรีต		
12	ซอย เนินเห็ด	แอสฟัลต์ติกคอนกรีต		
13	ซอย หลัง อส	แอสฟัลต์ติกคอนกรีต		
14	ซอย หลัง กศน	แอสฟัลต์ติกคอนกรีต		
15	ซอย หลังตลาดวรรณการ	คอนกรีตเสริมเหล็ก		
16	ซอย หลังบึงเกียรติ	คอนกรีตเสริมเหล็ก		
17	เทศบาลซอย 15 (วัดปลับพลา)	แอสฟัลต์ติกคอนกรีต		
18	ริมน้ำจันทบุรีซอย 2 (อ้อมทองย่อย)	แอสฟัลต์ติกคอนกรีต		
19	ริมน้ำจันทบุรีซอย 1 (สร้อยมาลา)	แอสฟัลต์ติกคอนกรีต		
20	เทศบาลซอย 17 (ข้างโรงน้ำแข็ง)	แอสฟัลต์ติกคอนกรีต		
21	เทศบาลซอย 19 (สมบูรณ์เจตนา)	แอสฟัลต์ติกคอนกรีต		
22	ริมน้ำจันทบุรีซอย 5 (ศรีเจริญ)	แอสฟัลต์ติกคอนกรีต		

ลำดับ ที่	ชื่อถนน/ซอย	ชนิดผิวจราจร	สัญลักษณ์	สะพาน
23	ริมน้ำจันทบุรีซอย 6 (สุนทรธรรม)	แอสฟัลต์ติกคอนกรีต		
24	สายเพชรดาวเรือง-คอกวัว	แอสฟัลต์ติกคอนกรีต		
25	สายถนนตรีรัตน์ 3154	แอสฟัลต์ติกคอนกรีต		
26	สาย ม.ธนาคม	คอนกรีตเสริมเหล็ก		
27	สาย ม.ไชยยันต์	คอนกรีตเสริมเหล็ก		
28	สาย ม.พลอยสยาม	แอสฟัลต์ติกคอนกรีต		
29	สาย ม.คลองเตย	แอสฟัลต์ติกคอนกรีต		
30	สายศาลาแดง-วัดทองทั่ว	คอนกรีตเสริมเหล็ก		
31	สายเข้าโรงปุ๋ย	คอนกรีตเสริมเหล็ก		
32	สายทองทั่ว-ข้างแคมป์	แอสฟัลต์ติกคอนกรีต		
33	เทศบาลซอย 22 (ข้างนครอินท์)	แอสฟัลต์ติกคอนกรีต		
34	เทศบาลซอย 26 (เข้าวัดทองทั่ว)	แอสฟัลต์ติกคอนกรีต		
35	สายหน้าวัดทองทั่ว	แอสฟัลต์ติกคอนกรีต		
36	สายวัดดาวเรือง	แอสฟัลต์ติกคอนกรีต		
37	สายคลองตะเฒ่า	แอสฟัลต์ติกคอนกรีต		
38	สายคลองตะเฒ่า-โป่งแรด	แอสฟัลต์ติกคอนกรีต		
39	ซอย ไพเราะ	คอนกรีตเสริมเหล็ก		
40	ซอย มะโหนด	แอสฟัลต์ติกคอนกรีต		
41	สายทางเข้าน้ำตกคลองนารายณ์	แอสฟัลต์ติกคอนกรีต		
42	เทศบาลซอย 28 (ร่มเย็น)	แอสฟัลต์ติกคอนกรีต		
43	ซอย เข้าวัดเนินสูง	แอสฟัลต์ติกคอนกรีต		
44	ซอย หลังเมรุเนินสูง	แอสฟัลต์ติกคอนกรีต		
45	ซอย เนินสูงสระบาป	คอนกรีตเสริมเหล็ก		
















ลำดับ ที่	ชื่อถนน/ซอย	ชนิดผิวจราจร	สัญลักษณ์	สะพาน
46	ซอย เนินสูง ปากทางน้ำตก	แอสฟัลต์ติกคอนกรีต		
47	สายริมน้ำจันทบุรี 3150	แอสฟัลต์ติกคอนกรีต		
48	สาย ดาวเรือง-โป่งแรด	แอสฟัลต์ติกคอนกรีต		
49	สายข้างศาลาเมรุวัดทองทั่ว	ลูกรัง		
50	สาย เมืองเพี้ยด-วัดเนินสูง	คอนกรีตเสริมเหล็ก		
51	สาย คลองตะเฒ่ซอย 2	แอสฟัลต์ติกคอนกรีต		
52	สายเมืองเพี้ยด	แอสฟัลต์ติกคอนกรีต		
53	สายหลังทองทั่ว-เมืองเพี้ยด	คอนกรีตเสริมเหล็ก		
54	สายทองทั่ว-ข้างแคมป์ แยก 1	แอสฟัลต์ติกคอนกรีต		
55	สายทองทั่ว-ข้างแคมป์ แยก 2	คอนกรีตเสริมเหล็ก		
56	สายเพชรดาวเรืองซอย 1	คอนกรีตเสริมเหล็ก		
57	สายเพชรดาวเรืองซอย 2	คอนกรีตเสริมเหล็ก		
58	สายเพชรดาวเรืองซอย 3	คอนกรีตเสริมเหล็ก		
59	สายเพชรดาวเรืองซอย 4	คอนกรีตเสริมเหล็ก		
60	สายเพชรดาวเรืองซอย 5	คอนกรีตเสริมเหล็ก		
61	สายเพชรดาวเรืองซอย 6	คอนกรีตเสริมเหล็ก		
62	สายเพชรดาวเรืองซอย 7	คอนกรีตเสริมเหล็ก		
63	สายร่วมมิตร แยก 1	คอนกรีตเสริมเหล็ก		
64	สายเทศบาลซอย 4 แยก 1	คอนกรีตเสริมเหล็ก		
65	สายบ้านครุตั้ง	คอนกรีตเสริมเหล็ก		
66	สายตะเกาทอง แยก 1	คอนกรีตเสริมเหล็ก		
67	สายหมู่บ้านเทพถาวร	แอสฟัลต์ติกคอนกรีต		
68	สาย คลองตะเฒ่ซอย 1	แอสฟัลต์ติกคอนกรีต		
























ลำดับ ที่	ชื่อถนน/ซอย	ชนิดผิวจราจร	สัญลักษณ์	สะพาน
69	เทศบาลซอย 24 (รพ.สต.)	คอนกรีตเสริมเหล็ก		
70	สายเทศบาลซอย 20	คอนกรีตเสริมเหล็ก		
71	สายเทศบาลซอย 20 แยก 1	คอนกรีตเสริมเหล็ก		
72	สายริมน้ำจันทบุรีซอย 4	คอนกรีตเสริมเหล็ก		
73	สายเทศบาลซอย 7	แอสฟัลต์ติกคอนกรีต		
74	สายศาลาแดง-วัดทองทั่ว แยก 1	แอสฟัลต์ติกคอนกรีต		
75	สายข้างบ้านประธานณรงค์	คอนกรีตเสริมเหล็ก		
76	เทศบาลซอย 8 (รวมมิตร) แยก 1	คอนกรีตเสริมเหล็ก		
77	เทศบาลซอย 8 (รวมมิตร) แยก 2	คอนกรีตเสริมเหล็ก		
78	เทศบาลซอย 8 (รวมมิตร) แยก 3	คอนกรีตเสริมเหล็ก		
79	สายข้างศาลเจ้าคลองเตย	คอนกรีตเสริมเหล็ก		
80	เทศบาลซอย 3 (บุญนาค) แยก 1	คอนกรีตเสริมเหล็ก		
81	คลองตะเฒ่าซอย 3	แอสฟัลต์ติกคอนกรีต		
82	คลองตะเฒ่าซอย 7	คอนกรีตเสริมเหล็ก		
83	คลองตะเฒ่าซอย 8	คอนกรีตเสริมเหล็ก		
84	คลองตะเฒ่าซอย 16	แอสฟัลต์ติกคอนกรีต		
85	หนองทองกลาง แยก 1	แอสฟัลต์ติกคอนกรีต		
86	หนองทองกลาง แยก 2	คอนกรีตเสริมเหล็ก		
87	สายหน้าโรงเรียนวัดดอนตาล	แอสฟัลต์ติกคอนกรีต		
88	สายข้างบ้านนายเฉลิม	คอนกรีตเสริมเหล็ก		
89	สายหน้าหมู่บ้านธนาคม	คอนกรีตเสริมเหล็ก		
90	สายหน้าเทศบาล-หมู่บ้านคลองเตย	แอสฟัลต์ติกคอนกรีต		
91	สายวัดเนินสูงแยก 1 (ผญ.นิ๊ก)	คอนกรีตเสริมเหล็ก		

ลำดับ ที่	ชื่อถนน/ซอย	ชนิดผิวจราจร	สัญลักษณ์	สะพาน
92	สายข้างศาลาบึงบอน	คอนกรีตเสริมเหล็ก		
93	สายสุนทรธรรม แยก 1	คอนกรีตเสริมเหล็ก		
94	สายสุนทรธรรม แยก 2	คอนกรีตเสริมเหล็ก		
95	สายสุนทรธรรม แยก 3	คอนกรีตเสริมเหล็ก		
96	ริมน้ำซอย2 แยก 1	คอนกรีตเสริมเหล็ก		
97	สายหมู่บ้านไชยยันต์ซอย 7	คอนกรีตเสริมเหล็ก		
98	สายเพชรดาวเรืองซอย 5 แยก 1	คอนกรีตเสริมเหล็ก		
99	สายศาลาแดง-ข้างแคมป์ 3	คอนกรีตเสริมเหล็ก		
100	สายเทศบาลซอย 13 แยก 1 (ข้าง อส.)	คอนกรีตเสริมเหล็ก		
101	สายเทศบาลซอย 10 แยก 1	คอนกรีตเสริมเหล็ก		
102	สายเทศบาลซอย 2 แยก 2	คอนกรีตเสริมเหล็ก		
103	สายหนองขวัญ	แอสฟัลต์ติกคอนกรีต		
104	สายพลับพลาถาวรการ	คอนกรีตเสริมเหล็ก		
105	สายพลับพลาซอย 5	แอสฟัลต์ติกคอนกรีต		

๕.๒ ไฟฟ้า คร้วเรือนที่มีไฟฟ้าใช้ จำนวน ๕,๙๘๕ คร้วเรือน และมีไฟส่องสว่างในเขตเทศบาลที่มีทั้ง โคมฟลูออเรสเซนต์ โคม led และโคมไฟพลังงานแสงอาทิตย์ ดังนี้



ลำดับ ที่	ชื่อถนน/ซอย	ชนิดของโคมไฟส่องสว่าง	สัญลักษณ์ในแผนที่
๑	ซอย ผู้ใหญ่เชียร	โคมฟลูออเรสเซนต์ , โคม led	
๒	ซอย รินน้ำ	โคมฟลูออเรสเซนต์ , โคม led	
๓	ซอย บุญนาค	โคมฟลูออเรสเซนต์ , โคม led	
๔	ซอย ดอนตาล	โคม led ทั้งหมด	
๕	ซอย หนองทองกลาง	โคม led ทั้งหมด	
๖	ซอย รวมมิตร	โคมฟลูออเรสเซนต์ , โคม led	
๗	ซอย ชูชุกิ	โคมฟลูออเรสเซนต์ , โคม led	
๘	ซอย ไทยอะโกร	โคมฟลูออเรสเซนต์ , โคม led	
๙	ซอย คลองตานวม	โคมไฟพลังงานแสงอาทิตย์	
๑๐	ซอย ศรีสวัสดิ์	โคม led ทั้งหมด	
๑๑	ซอย หลังตลาดปากแซง	โคมฟลูออเรสเซนต์ , โคม led	
๑๒	ซอย เนินเห็ด	โคมฟลูออเรสเซนต์ , โคม led	
๑๓	ซอย หลัง อส	โคมฟลูออเรสเซนต์ , โคม led	
๑๔	ซอย หลัง กศน	โคมฟลูออเรสเซนต์ , โคม led	
๑๕	ซอย หลังตลาดวรรณการ	โคมฟลูออเรสเซนต์ , โคม led	
๑๖	ซอย หลังบึงเกรียร์ดี	โคมฟลูออเรสเซนต์ , โคม led	
๑๗	ซอย พลับพลา	โคม led ทั้งหมด	
๑๘	ซอย อ้อมทองย่อย	โคม led ทั้งหมด	
๑๙	ซอย สร้อยมาลา	โคม led ทั้งหมด	
๒๐	ซอย หลังโรงน้ำแข็ง	โคม led ทั้งหมด	
๒๑	ซอย สมบูรณ์เจตนา	โคมฟลูออเรสเซนต์ , โคม led	
๒๒	ซอย ศรีเจริญ	โคมฟลูออเรสเซนต์ , โคม led	
๒๓	ซอย สุนทรธรรม	โคม led ทั้งหมด	

ลำดับ ที่	ชื่อถนน/ซอย	ชนิดของโคมไฟส่องสว่าง	สัญลักษณ์ในแผนที่
๒๔	ซอย เพชรดาวเรือง	โคม led ทั้งหมด	
๒๕	สาย ถนนตรีรัตน์	โคม led ทั้งหมด	
๒๖	สาย ม.ธนาคม	โคมฟลูออเรสเซนต์ , โคม led	
๒๗	สาย ม.ไชยยันต์	โคมฟลูออเรสเซนต์ , โคม led	
๒๘	สาย ม.พลอยสยาม	โคมฟลูออเรสเซนต์ , โคม led	
๒๙	สาย ม.คลองเตย	โคม led ทั้งหมด	
๓๐	สาย บ่อเอ๊ก	โคมไฟพลังงานแสงอาทิตย์	
๓๑	สาย โรงปุ๋ย	โคมฟลูออเรสเซนต์ , โคม led	
๓๒	สาย ทองทั่ว ข้างแคมป์	โคม led ทั้งหมด	
๓๓	ซอย นครินทร์	โคมไฟพลังงานแสงอาทิตย์	
๓๔	สาย เข้าวัดทองทั่ว	โคม led ทั้งหมด	
๓๕	สาย หน้าวัดทองทั่ว	โคม led ทั้งหมด	
๓๖	ซอย วัดเทพถาวร	โคมฟลูออเรสเซนต์ , โคม led	
๓๗	ซอย คลองตะเฒ่	โคม led ทั้งหมด	
๓๘	ซอย คลองตะเฒ่ โป่งแรด	โคม led ทั้งหมด	
๓๙	ซอย ไพเราะ	โคมฟลูออเรสเซนต์ , โคม led	
๔๐	ซอย มะโหนด	โคมฟลูออเรสเซนต์ , โคม led	
๔๑	ซอย เข้าน้ำตก	โคม led ทั้งหมด	
๔๒	ซอย ร่มเย็น	โคมฟลูออเรสเซนต์ , โคม led	
๔๓	ซอย เข้าวัดเนินสูง	โคมฟลูออเรสเซนต์ , โคม led	
๔๔	ซอย หลังเมรุ เนินสูง	โคมฟลูออเรสเซนต์ , โคม led	
๔๕	ซอย เนินสูง สระบาบ	โคมฟลูออเรสเซนต์ , โคม led	
๔๖	ซอย เนินสูง ปากทางน้ำตก	โคมฟลูออเรสเซนต์ , โคม led	

๕.๓ การประปา ครั้วเรือนที่มีน้ำประปาใช้ จำนวน ๔,๗๘๘ ครั้วเรือน

๕.๔ ระบบโลจิสติกส์ (Logistics) หรือการขนส่ง

(๑) มีบริการขนส่ง วัสดุ ครุภัณฑ์ ของเอกชน จำนวน ๑ แห่ง

ที่มา : กองช่าง

## ๖. ระบบเศรษฐกิจ

### ๖.๑ การเกษตร

ประชากรในเขตเทศบาลตำบลพลับพลานารายณ์ ที่ประกอบอาชีพเกษตรกรรม เช่น ทำสวนผลไม้ ทำนา มีประมาณร้อยละ ๗๐ ของประชากร

### ๖.๒ การบริการ

(๑) ร้านเสริมสวย จำนวน ๑๘ แห่ง

(๒) โรงแรม/รีสอร์ท จำนวน ๗ แห่ง

ที่มา : กองสาธารณสุขและสิ่งแวดล้อม

### ๖.๓ การท่องเที่ยว

(๑) วัดทองทั่ว

(๒) วัดเนินสูง

(๒) โบราณสถานเมืองเพนียด

ที่มา : สำนักปลัดเทศบาล

### ๖.๔ การพาณิชย์และกลุ่มอาชีพ

(๑) สถานีบริการน้ำมัน จำนวน ๔ แห่ง

(๒) ห้างสรรพสินค้า จำนวน ๔ แห่ง

(๓) ตลาดสด จำนวน ๒ แห่ง

(๔) ตลาดนัด จำนวน ๑ แห่ง

(๕) ร้านขายของชำ จำนวน ๕๘ แห่ง

(๖) จำหน่ายอาหาร จำนวน ๓๘ แห่ง

(๗) สถานีบริการแก๊ส LPG จำนวน ๓ แห่ง

ที่มา : กองสาธารณสุขและสิ่งแวดล้อม

## ๗. ศาสนา ประเพณี วัฒนธรรม

### ๗.๑ การนับถือศาสนา

ประชาชนในพื้นที่เขตเทศบาลตำบลพลับพลานารายณ์ ส่วนใหญ่นับถือศาสนาพุทธ ประมาณร้อยละ ๙๕ และนับถือศาสนาอื่น ๆ ร้อยละ ๕ เช่น ศาสนาคริสต์ ศาสนาอิสลาม

### ๗.๒ ประเพณีและงานประจำปี

(๑) ประเพณีวันสงกรานต์

(๒) ประเพณีวันลอยกระทง

(๓) ประเพณีทำบุญทุ่ง

(๔) ประเพณีทำบุญโบราณสถานเมืองเพนียด

- (๕) ประเพณีทำบุญชักขันธ์
- (๖) การแข่งขันประชันควายเพลิงหรือควายธนู
- (๗) การแข่งขันสะบ้าล้อ

ที่มา : กองการศึกษา

#### ๗.๓ สิ้นค้าพื้นเมืองและของที่ระลึก

- (๑) น้ำพริกมังคุดของกลุ่มสตรีอาสาพัฒนาเทศบาลตำบลปลับปลับนารายณ์

ที่มา : กลุ่มสตรีอาสาพัฒนาฯ

### ๘. ทรัพยากรธรรมชาติ

#### ๘.๑ น้ำ

แหล่งน้ำสำคัญในเขตเทศบาลตำบลปลับปลับนารายณ์ มีลำคลองธรรมชาติไหลผ่าน คือ คลองจระเข้ คลองปลับปลา (ดาวเรือง) คลองนารายณ์ และคลองเตย ใช้สำหรับการเกษตร และอุปโภคบริโภค และรวมไปถึงบ่อบาดาลสาธารณะ บ่อบาดาลเอกชน และบ่อน้ำตื้นสาธารณะอีกด้วย

ที่มา : กองช่าง

## ๓.๒ บัญชีโครงการพัฒนาท้องถิ่น

บัญชีสรุปโครงการพัฒนา  
แผนพัฒนาท้องถิ่น (พ.ศ.๒๕๖๖-๒๕๗๐) แก้ไข ครั้งที่ ๒/๒๕๖๖  
เทศบาลตำบลพลาญราษฎร์ อำเภอเมืองจันทบุรี จังหวัดจันทบุรี

ยุทธศาสตร์ กลยุทธ์ แผนงาน	ปี ๒๕๖๖		ปี ๒๕๖๗		ปี ๒๕๖๘		ปี ๒๕๖๙		ปี ๒๕๗๐		รวม ๕ ปี	
	จำนวน โครงการ	งบประมาณ (บาท)	จำนวน โครงการ	งบประมาณ (บาท)	จำนวน โครงการ	งบประมาณ (บาท)	จำนวน โครงการ	งบประมาณ (บาท)	จำนวน โครงการ	งบประมาณ (บาท)	จำนวน โครงการ	งบประมาณ (บาท)
๑. ยุทธศาสตร์การพัฒนาด้านสังคม												
๑.๑ กลยุทธ์ ที่ ๒,๓,๔,๖,๗,๑๕,๑๖,๑๘												
(๑) แผนงานการริ่ษาความสงบภายใน	๐	๐	๐	๐	๐	๐	๐	๐	๐	๐	๐	๐
(๒) แผนงานสาธารณสุข	๐	๐	๐	๐	๐	๐	๐	๐	๐	๐	๐	๐
(๓) แผนงานทะเลและชุมชน	๐	๐	๐	๐	๐	๐	๐	๐	๐	๐	๐	๐
(๔) แผนงานสร้างเสริมแข็งของชุมชน	๐	๐	๐	๐	๐	๐	๐	๐	๐	๐	๐	๐
(๕) แผนงานการศึกษาวัฒนธรรม และนันทนาการ	๐	๐	๐	๐	๐	๐	๐	๐	๐	๐	๐	๐
(๖) แผนงานการเกษตร	๐	๐	๐	๐	๐	๐	๐	๐	๐	๐	๐	๐
(๗) แผนงานงบกลาง	๐	๐	๐	๐	๐	๐	๐	๐	๐	๐	๐	๐
<b>รวม</b>	๐	๐	๐	๐	๐	๐	๐	๐	๐	๐	๐	๐
๒) ยุทธศาสตร์การพัฒนาด้านการศึกษา												
๒.๑ กลยุทธ์ ที่ ๑,๑๖,๑๘												
(๑) แผนงานการศึกษา	๐	๐	๐	๐	๐	๐	๐	๐	๐	๐	๐	๐
<b>รวม</b>	๐	๐	๐	๐	๐	๐	๐	๐	๐	๐	๐	๐

ยุทธศาสตร์ กลยุทธ์ แผนงาน	ปี ๒๕๖๖		ปี ๒๕๖๗		ปี ๒๕๖๘		ปี ๒๕๖๙		ปี ๒๕๗๐		รวม ๕ ปี		
	จำนวน โครงการ	งบประมาณ (บาท)	จำนวน โครงการ	งบประมาณ (บาท)	จำนวน โครงการ	งบประมาณ (บาท)	จำนวน โครงการ	งบประมาณ (บาท)	จำนวน โครงการ	งบประมาณ (บาท)	จำนวน โครงการ	งบประมาณ (บาท)	รวม โครงการ
๓) ยุทธศาสตร์การพัฒนาด้านเศรษฐกิจ ๓.๑ กลยุทธ์ ที่ ๘,๙ (๑) แผนงานบริหารงานทั่วไป (๒) แผนงานสร้างความเข้มแข็งของชุมชน (๓) แผนงานอุตสาหกรรมและการโยธา	๐	๐	๐	๐	๐	๐	๐	๐	๐	๐	๐	๐	๐
<b>รวม</b>	๐	๐	๐	๐	๐	๐	๐	๐	๐	๐	๐	๐	๐
๔) ยุทธศาสตร์การพัฒนาด้านทรัพยากร ธรรมชาติและสิ่งแวดล้อม ๔.๑ กลยุทธ์ ที่ ๓,๑๔,๑๕,๑๗,๑๘ (๑) แผนงานบริหารงานทั่วไป (๒) แผนงานทะเลและชุมชน	๐	๐	๐	๐	๐	๐	๐	๐	๐	๐	๐	๐	๐
<b>รวม</b>	๐	๐	๐	๐	๐	๐	๐	๐	๐	๐	๐	๐	๐
๕) ยุทธศาสตร์การพัฒนาด้านการเมือง และการบริหาร ๕.๑ กลยุทธ์ ที่ ๓,๑๔,๑๕,๑๗,๑๘ (๑) แผนงานบริหารงานทั่วไป (๒) แผนงานสร้างความเข้มแข็งของชุมชน (๓) แผนงานการศึกษาพัฒนาวัฒนธรรม และนันทนาการ	๐	๐	๐	๐	๐	๐	๐	๐	๐	๐	๐	๐	๐
<b>รวม</b>	๐	๐	๐	๐	๐	๐	๐	๐	๐	๐	๐	๐	๐

ยุทธศาสตร์ กลยุทธ์ แผนงาน	ปี ๒๕๖๖		ปี ๒๕๖๗		ปี ๒๕๖๘		ปี ๒๕๖๙		ปี ๒๕๗๐		รวม ๕ ปี	
	จำนวน โครงการ	งบประมาณ (บาท)	จำนวน โครงการ	งบประมาณ (บาท)	จำนวน โครงการ	งบประมาณ (บาท)	จำนวน โครงการ	งบประมาณ (บาท)	จำนวน โครงการ	งบประมาณ (บาท)	จำนวน โครงการ	งบประมาณ (บาท)
๖) ยุทธศาสตร์การพัฒนาด้านโครงสร้างพื้นฐาน												
๖.๑ กลยุทธ์ ที่ ๑๒,๑๓,๑๘												
(๑) แผนงานเกษตรและชุมชน	๐	๐	๐	๐	๐	๐	๐	๐	๐	๐	๐	๐
(๒) แผนงานอุตสาหกรรมและการโยธา	๐	๐	๐	๐	๐	๐	๐	๐	๐	๐	๐	๐
<b>รวม</b>	๐	๐	๐	๐	๐	๐	๐	๐	๐	๐	๐	๐
บัญชีโครงการแผนพัฒนาหมู่บ้าน (แบบ ผ.๐๒/๑)	๐	๐	๐	๐	๐	๐	๐	๐	๐	๐	๐	๐
บัญชีโครงการที่เกินศักยภาพ (แบบ ผ.๐๒/๒)	๑	๙,๙๘๐,๐๐๐	๐	๐	๐	๐	๐	๐	๐	๐	๐	๐
บัญชีครุภัณฑ์ (แบบ ผ.๐๓)	๑	๑๒,๐๐๐	๑	๙๒๐,๐๐๐	๑	๑๒๐,๐๐๐	๐	๐	๐	๐	๐	๙๓๒,๐๐๐
<b>รวมทั้งหมด</b>	๒	๙,๙๙๒,๐๐๐	๑	๙๒๐,๐๐๐	๑	๑๒๐,๐๐๐	๐	๐	๐	๐	๐	๙๓๒,๐๐๐

รายละเอียดโครงการพัฒนา

แผนพัฒนาท้องถิ่น (พ.ศ.๒๕๖๖-๒๕๗๐) แก้ไข ครั้งที่ ๒/๒๕๖๖

สำหรับ โครงการที่เกนศักยภาพขององค์กรปกครองส่วนท้องถิ่นที่ใช้สำหรับบริหารประสานแผนพัฒนาท้องถิ่น

เทศบาลตำบลพลับพลาณารายณ์ อำเภอเมืองจันทบุรี จังหวัดจันทบุรี

- ก. ยุทธศาสตร์ชาติ ๒๐ ปี ยุทธศาสตร์ที่ ๑ ด้านความมั่นคง
- ข. แผนพัฒนาเศรษฐกิจและสังคมแห่งชาติ ฉบับที่ ๑๓ หมวดหมายที่ ๘ ไทยมีพื้นที่และเมืองอัจฉริยะที่น่าอยู่ ปลอดภัย เดิบโตได้อย่างยั่งยืน
- ค. Sustainable Development Goals : SDGs เป้าหมายที่ ๑๑ ทำให้เมืองและการตั้งถิ่นฐานของมนุษย์มีความปลอดภัย ทวีถึง พร้อมรับการเปลี่ยนแปลงและยั่งยืน เป้าประสงค์ ๑๑.๓ ประเด็นการพัฒนาจังหวัด : ประเด็นการพัฒนาจังหวัดที่ ๕ พัฒนาสภาพแวดล้อมเมืองและพื้นที่ชนบท ให้มีความเหมาะสมสำหรับอยู่อาศัยและพักพักผ่อน ควบคู่กับการยกระดับคุณภาพชีวิตของประชาชนในทุกช่วงวัย (ปี ๒๕๖๖)
- จ. ยุทธศาสตร์การพัฒนาขององค์กรปกครองส่วนท้องถิ่นในเขตจังหวัด : ยุทธศาสตร์ที่ ๑ ด้านสังคม

๑. ยุทธศาสตร์การพัฒนาด้านสังคม

๑.๑ กลยุทธ์ : ส่งเสริมความปลอดภัยในชีวิตและทรัพย์สิน และด้านการรักษาความสงบ, ส่งเสริมและสนับสนุนการป้องกันแก้ไขปัญหาเสพติด

๑.๑ แผนงานการรักษาความสงบภายใน

ที่	โครงการ	วัตถุประสงค์	เป้าหมาย (ผลผลิตของโครงการ)	งบประมาณ				ตัวชี้วัด (KPI)	ผลที่คาดว่าจะได้รับ	หน่วยงานที่ จะขอ ประสาน
				๒๕๖๖ (บาท)	๒๕๖๗ (บาท)	๒๕๖๘ (บาท)	๒๕๗๐ (บาท)			
๑	โครงการรักษา ความสงบ เรียบร้อยและ ความปลอดภัย ในชีวิตและ ทรัพย์สินด้วย กล้องโทรทัศน์ วงจรปิด (CCTV System)	๑. เพื่อสร้างเครื่องมือ ในการรักษาความสงบ เรียบร้อย ป้องปราม การกระทำผิด เฝ้าระวัง ปัญหาอาชญากรรม ยาเสพติด และอุบัติเหตุ ทางถนนในชุมชน ๒. เพื่อเพิ่มความปลอดภัย ในชีวิตและทรัพย์สิน ตลอดจนสร้างความ มั่นใจให้กับประชาชน	ดำเนินการจัดตั้ง กล้องโทรทัศน์วงจรปิด (CCTV) ในพื้นที่เทศบาล ตำบลพลับพลาณารายณ์ รวมจำนวน ๑๗๘ จุด  *ปรากฏในแผนพัฒนาท้องถิ่น (พ.ศ.๒๕๖๖-๒๕๗๐) แก้ไข ครั้งที่ ๑/๒๕๖๖ หน้าที่ ๑๕๗ ลำดับที่ ๔	-	-	-	-	๑.ติดตั้งกล้อง โทรทัศน์วงจรปิด ได้ครบถ้วน จำนวน ๑๗๘ จุด ๒.สามารถให้บริการ ข้อมูลด้านความ ปลอดภัยด้วยกล้อง วงจรปิดแก่ประชาชน /หน่วยงานที่ร้องขอ ได้ครบถ้วน ร้อยละ ๑๐๐ ของคำร้อง	๑.มีกล้องโทรทัศน์วงจรปิด เป็นเครื่องมือในการรักษา ความสงบเรียบร้อย ป้องกันอาชญากรรม เฝ้าระวังปัญหาอาชญากรรม ยาเสพติด และอุบัติเหตุ ทางถนนในชุมชน ๒.เพิ่มความปลอดภัย ในชีวิตและทรัพย์สินและ สร้างความมั่นใจให้กับ ประชาชนมากขึ้น	สำนักปลัด เทศบาล

๑.๑ แผนงานการวิจัยความสงบภายใน

ที่	โครงการ	วัตถุประสงค์	เป้าหมาย (ผลผลิตของโครงการ)	งบประมาณ					ตัวชี้วัด (KPI)	ผลที่คาดว่าจะได้รับ	หน่วยงานที่ จะขอ ประสาน
				๒๕๖๖ (บาท)	๒๕๖๗ (บาท)	๒๕๖๘ (บาท)	๒๕๖๙ (บาท)	๒๕๗๐ (บาท)			
		๓. เพื่อส่งเสริมสนับสนุน การปฏิบัติงานของเจ้าหน้าที่ ตำรวจและฝ่ายปกครอง ในการเก็บหลักฐานและ ติดตามผู้กระทำผิด ๔. เพื่อต่อยอดการดำเนิน โครงการติดตั้งกล้อง วงจรปิดในชุมชนของ เทศบาลให้ครอบคลุม พื้นที่มากขึ้น						๓. ประชาชนที่ได้ รับประโยชน์ มีความพึงพอใจ ร้อยละ ๘๐ ๔. ดำเนินการ แล้วเสร็จ ครบทุกขั้นตอน	๓. สามารถส่งเสริมสนับสนุน การปฏิบัติงานของเจ้าหน้าที่ ตำรวจและฝ่ายปกครอง ในการเก็บหลักฐานและ ติดตามผู้กระทำผิด ๔. ต่อยอดการดำเนิน โครงการติดตั้งกล้อง วงจรปิดในชุมชนของ เทศบาลให้ครอบคลุม พื้นที่มากขึ้น		
รวม	๑ โครงการ			๙,๙๘๐,๐๐๐	-	-	-	-			

## บัญชีครุภัณฑ์

สำหรับที่ไม่ได้ดำเนินการจัดทำเป็นโครงการพัฒนาท้องถิ่น  
 แผนพัฒนาท้องถิ่น (พ.ศ.๒๕๖๖-๒๕๗๐) แก้ไข ครั้งที่ ๒/๒๕๖๖  
 เทศบาลตำบลพลับพลาารายณ์ อำเภอเมืองจันทบุรี จังหวัดจันทบุรี

## ๑. ประเภทครุภัณฑ์ สำนักงาน

๑.๑ กลยุทธ์ ปรับปรุงเครื่องมือ เครื่องใช้ และสถานที่ปฏิบัติงาน, ด้านครุภัณฑ์

(๑) แผนงาน การรักษาความสงบภายใน

ที่	ครุภัณฑ์	เป้าหมาย (ผลผลิตของครุภัณฑ์)	งบประมาณ					ผลที่คาดว่าจะได้รับ	หน่วยงาน รับผิดชอบหลัก
			๒๕๖๖ (บาท)	๒๕๖๗ (บาท)	๒๕๖๘ (บาท)	๒๕๖๙ (บาท)	๒๕๗๐ (บาท)		
๑	ตู้เหล็ก (โครงการจัดซื้อ ตู้เหล็ก แบบ ๒ บาน)	จัดซื้อตู้เหล็ก แบบ ๒ บาน จำนวน ๒ ตู้ ราคาตู้ละ ๖,๐๐๐ บาท โดยมีคุณลักษณะ ดังนี้ ๑. มีมือจับชนิดบิด ๒. มีแผ่นชั้นปรับระดับ ๓ ชั้น ๓. คุณสมบัติตามมาตรฐานผลิตภัณฑ์ อุตสาหกรรม (มอก.) (จัดซื้อตามบัญชีราคามาตรฐานครุภัณฑ์) *ปรากฏในแผนพัฒนาท้องถิ่น (พ.ศ.๒๕๖๖-๒๕๗๐) แก้ไข ครั้งที่ ๑/๒๕๖๖ หน้าที่ ๑๙๗ ลำดับที่ ๓	๑๒,๐๐๐ (งบเทศบาล)	-	-	-	-	๑. มีตู้สำหรับเก็บรักษา เอกสารและวัสดุอุปกรณ์ ของงานเทศกิจอย่าง เหมาะสมไม่สูญหาย ๒. สามารถค้นหาเอกสาร และวัสดุอุปกรณ์ที่ใช้ ปฏิบัติงานได้อย่างสะดวก เพิ่มประสิทธิภาพในการ ปฏิบัติงานของพนักงาน	สำนักปลัด เทศบาล
รวม	๑ โครงการ		๑๒,๐๐๐	-	-	-	-		

บันทึกหลักการและเหตุผล  
ประกอบแผนพัฒนาท้องถิ่น (พ.ศ.๒๕๖๖-๒๕๗๐) แก้ไข ครั้งที่ ๒/๒๕๖๖  
ของเทศบาลตำบลพลับพลานารายณ์

เหตุผลและความจำเป็น

เหตุผลและความจำเป็นในการจัดทำแผนพัฒนาท้องถิ่น (พ.ศ.๒๕๖๖-๒๕๗๐) แก้ไข ครั้งที่ ๒/๒๕๖๖ ตามที่เทศบาลตำบลพลับพลานารายณ์ มีภารกิจสำคัญในการพัฒนาท้องถิ่นในเขตพื้นที่รับผิดชอบเพื่อพัฒนาคุณภาพชีวิตของประชาชนให้ดีขึ้น และได้ประกาศในแผนพัฒนาท้องถิ่น (พ.ศ.๒๕๖๖-๒๕๗๐) แก้ไข ครั้งที่ ๑/๒๕๖๖ ไปเมื่อวันที่ ๑๖ กุมภาพันธ์ ๒๕๖๖ ไปแล้วนั้น

เนื่องจากโครงการ/กิจกรรม ที่ปรากฏในแผนพัฒนาท้องถิ่น (พ.ศ.๒๕๖๖-๒๕๗๐) ของเทศบาลตำบลพลับพลานารายณ์ ยังไม่ครอบคลุมและมีความจำเป็นเร่งด่วนในการให้บริการสาธารณะแก่ประชาชนในพื้นที่ให้เป็นอย่างดีมีประสิทธิภาพและประสิทธิผล จึงมีความจำเป็นต้องมีการเพิ่มเติมโครงการ/กิจกรรมให้สอดคล้องกับสถานการณ์ปัจจุบัน เพื่อให้เกิดประโยชน์สูงสุดต่อประชาชน และสามารถแก้ไขปัญหาความเดือดร้อนให้กับประชาชนในพื้นที่ที่รับผิดชอบ

เพื่อให้เป็นไปตามระเบียบกระทรวงมหาดไทย ว่าด้วยการจัดทำแผนพัฒนาขององค์กรปกครองส่วนท้องถิ่น พ.ศ.๒๕๔๘ และ (ฉบับที่ ๓) พ.ศ.๒๕๖๑ หมวด ๔ การแก้ไข การเพิ่มเติมหรือการเปลี่ยนแปลงแผนพัฒนา ข้อ ๒๑ การแก้ไขแผนพัฒนาเป็นอำนาจของผู้บริหารท้องถิ่น

ดังนั้น เทศบาลตำบลพลับพลานารายณ์ จึงได้จัดทำแผนพัฒนาท้องถิ่น (พ.ศ.๒๕๖๖-๒๕๗๐) แก้ไข ครั้งที่ ๒/๒๕๖๖ ขึ้น เพื่อให้มีความเหมาะสม สอดคล้องกับการแก้ไขปัญหาความเดือดร้อนและความต้องการของประชาชน และเพื่อให้สามารถแก้ไขความจำเป็นเร่งด่วน ทันท่อสถานการณ์ปัจจุบันและสนับสนุนการดำเนินการตามนโยบายของรัฐได้ อีกทั้งใช้เป็นกรอบในการพิจารณาจัดสรรงบประมาณต่อไป ซึ่งการแก้ไขแผนพัฒนาท้องถิ่น (พ.ศ.๒๕๖๖-๒๕๗๐) ครั้งที่ ๒/๒๕๖๖ ในครั้งนี้ จะก่อให้เกิดประโยชน์สูงสุดแก่ประชาชนและองค์กรเป็นสำคัญ

แผนพัฒนาท้องถิ่น (พ.ศ. ๒๕๖๖-๒๕๗๐)

แก้ไข ครั้งที่ ๒/๒๕๖๖

สำหรับ โครงการที่เกินศักยภาพขององค์กรปกครองส่วนท้องถิ่นที่ใช้สำหรับการประสานแผนพัฒนาท้องถิ่น  
เทศบาลตำบลพลับพลาณารายณ์

<p>ก. ยุทธศาสตร์ชาติ ๒๐ ปี ยุทธศาสตร์ที่ ๑ ด้านความมั่นคง</p> <p>ข. แผนพัฒนาเศรษฐกิจและสังคมแห่งชาติ ฉบับที่ ๓ หมายความว่า ๘ ไทยมีพื้นที่และเมืองอัจฉริยะที่น่าอยู่ ปลอดภัย เดิมโตได้อย่างยั่งยืน</p> <p>ค. Sustainable Development Goals : SDGs เป้าหมายที่ ๑๑ ทำให้เมืองและการตั้งถิ่นฐานของมนุษย์มีความปลอดภัย ทัวถึง พร้อมรับการเปลี่ยนแปลงและยั่งยืน เป้าประสงค์ ๑๑.๓</p> <p>ง. ประเด็นการพัฒนาจังหวัด : ประเด็นการพัฒนาจังหวัดที่ ๕ พัฒนาสภาพแวดล้อมเมืองและพื้นที่ชนบท ให้มีความเหมาะสมสำหรับอยู่อาศัยและพักผ่อน ควบคู่กับการยกระดับคุณภาพชีวิตของประชาชนในทุกช่วงวัย (ปี ๒๕๖๖-๒๕๗๐)</p> <p>จ. ยุทธศาสตร์การพัฒนาขององค์กรปกครองส่วนท้องถิ่นในเขตจังหวัด : ยุทธศาสตร์ที่ ๑ ด้านสังคม</p> <p>๑. ยุทธศาสตร์การพัฒนาด้านสังคม</p> <p>๑.๑ กลยุทธ์ : ส่งเสริมความปลอดภัยในชีวิตและทรัพย์สิน และด้านการรักษาความสงบ, ส่งเสริมและสนับสนุนการป้องกันแก้ไขปัญหายาเสพติด</p> <p>(๑) แผนงาน การรักษาความสงบภายใน</p>			
ลำดับ ที่	รายการเดิมหรือรายละเอียดเดิม	รายการแก้ไข	เหตุผลหรือความจำเป็น ที่ต้องการแก้ไข
๑	<p><b>โครงการ</b></p> <p>โครงการรักษาความสงบ เรียบร้อยและความปลอดภัยใน ชีวิตและทรัพย์สินด้วย กล้องโทรทัศน์วงจรปิด (CCTV System)</p>	<p><b>โครงการ</b></p> <p>-</p>	<p>เนื่องจากดำเนินการสำรวจ เพื่อจัดทำประมาณการราคา ให้มีความเหมาะสม แก้ไข ปีงบประมาณในการดำเนินการ และปรับปรุงตัวชี้วัดให้ เหมาะสม</p>
	<p><b>เป้าหมาย</b></p> <p>ดำเนินการติดตั้งกล้องโทรทัศน์ วงจรปิด (CCTV) ในพื้นที่ เทศบาลตำบลพลับพลาณารายณ์ จำนวน ๑๗๘ จุด *ปรากฏในแผนพัฒนาท้องถิ่น (พ.ศ. ๒๕๖๖-๒๕๗๐) แก้ไข ครั้งที่ ๑/๒๕๖๖ หน้าที่ ๑๕๗ ลำดับที่ ๔</p>	<p><b>เป้าหมาย</b></p> <p>-</p>	
	<p><b>งบประมาณ</b></p> <p>พ.ศ. ๒๕๖๖ - พ.ศ. ๒๕๖๗ ๙,๙๐๐,๖๕๐.- พ.ศ. ๒๕๖๘ - พ.ศ. ๒๕๖๙ - พ.ศ. ๒๕๗๐ -</p>	<p><b>งบประมาณ</b></p> <p>พ.ศ. ๒๕๖๖ ๙,๙๘๐,๐๐๐.- พ.ศ. ๒๕๖๗ - พ.ศ. ๒๕๖๘ - พ.ศ. ๒๕๖๙ - พ.ศ. ๒๕๗๐ -</p>	

(๑) แผนงาน การรักษาความสงบภายใน			
ลำดับ ที่	รายการเดิมหรือรายละเอียดเดิม	รายการแก้ไข	เหตุผลหรือความจำเป็น ที่ต้องการแก้ไข
	<p><b>ตัวชี้วัด</b></p> <p>๑.ติดตั้งกล้องโทรทัศน์วงจรปิด ได้ครบถ้วน จำนวน ๑๗๘ จุด</p> <p>๒.กล้องโทรทัศน์ (CCTV) และ อุปกรณ์ที่ติดตั้งมีมาตรฐานเป็นไป ตามเกณฑ์ราคากลางและ คุณลักษณะพื้นฐานของ กล้องโทรทัศน์วงจรปิดที่ กระทรวงดิจิทัลเพื่อเศรษฐกิจและ สังคมกำหนด</p> <p>๓.ประชาชนที่ได้รับประโยชน์ มีความพึงพอใจ ร้อยละ ๘๐</p> <p>๔.ดำเนินการแล้วเสร็จครบทุก ขั้นตอน</p>	<p><b>ตัวชี้วัด</b></p> <p>๑.ติดตั้งกล้องโทรทัศน์วงจรปิด ได้ครบถ้วน จำนวน ๑๗๘ จุด</p> <p>๒.สามารถให้บริการข้อมูลด้าน ความปลอดภัยด้วยกล้องวงจร ปิดแก่ประชาชน/หน่วยงานที่ ร้องขอ ได้ครบถ้วนร้อยละ ๑๐๐ ของคำร้อง</p> <p>๓.ประชาชนที่ได้รับประโยชน์ มีความพึงพอใจ ร้อยละ ๘๐</p> <p>๔.ดำเนินการแล้วเสร็จครบ ทุกขั้นตอน</p>	

**บัญชีครุภัณฑ์**  
**สำหรับที่ไม่ได้ดำเนินการจัดทำเป็นโครงการพัฒนาท้องถิ่น**  
**แผนพัฒนาท้องถิ่น (พ.ศ. ๒๕๖๖-๒๕๗๐)**  
**แก้ไข ครั้งที่ ๒/๒๕๖๖**  
**เทศบาลตำบลพลับพลาณารายณ์**

๑. ประเภทครุภัณฑ์ สำนักงาน			
๑.๑ กลยุทธ์ ปรับปรุงเครื่องมือ เครื่องใช้ และสถานที่ปฏิบัติงาน, ด้านครุภัณฑ์			
(๑) แผนงาน การรักษาความสงบภายใน			
ลำดับ ที่	รายการเดิมหรือรายละเอียดเดิม	รายการแก้ไข	เหตุผลหรือความจำเป็น ที่ต้องการเปลี่ยนแปลง
๑	<b>ครุภัณฑ์</b> ตู้เหล็ก เหล็ก แบบ ๒ บาน)	<b>ครุภัณฑ์</b> ตู้เหล็ก (โครงการจัดซื้อตู้เหล็ก แบบ ๒ บาน)	เนื่องจากบัญชีราคามาตรฐาน ครุภัณฑ์ ฉบับเดือนธันวาคม ๒๕๖๕ มีการเปลี่ยนแปลง
	<b>เป้าหมาย</b> จัดซื้อตู้เหล็ก แบบ ๒ บาน จำนวน ๒ ตู้ งบประมาณตู้ละ ๕,๗๐๐ บาท โดยมีคุณลักษณะ ดังนี้ ๑. มีมือจับชนิดบิด ๒. มีแผ่นชั้นปรับระดับ ๓ ชั้น ๓. คุณสมบัติตามมาตรฐาน ผลิตภัณฑ์อุตสาหกรรม (มอก.) (ตามบัญชีราคามาตรฐาน ครุภัณฑ์)	<b>เป้าหมาย</b> จัดซื้อตู้เหล็ก แบบ ๒ บาน จำนวน ๒ ตู้ งบประมาณตู้ละ ๖,๐๐๐ บาท โดยมีคุณลักษณะ ดังนี้ ๑. มีมือจับชนิดบิด ๒. มีแผ่นชั้นปรับระดับ ๓ ชั้น ๓. คุณสมบัติตามมาตรฐาน ผลิตภัณฑ์อุตสาหกรรม (มอก.) (จัดซื้อตามบัญชีราคามาตรฐาน ครุภัณฑ์) *ปรากฏในแผนพัฒนาท้องถิ่น (พ.ศ. ๒๕๖๖-๒๕๗๐) แก้ไข ครั้งที่ ๑/๒๕๖๖ หน้าที่ ๑๙๗ ลำดับที่ ๓	
	<b>งบประมาณ</b> พ.ศ. ๒๕๖๖ ๑๑,๔๐๐.- พ.ศ. ๒๕๖๗ - พ.ศ. ๒๕๖๘ - พ.ศ. ๒๕๖๙ - พ.ศ. ๒๕๗๐ -	<b>งบประมาณ</b> พ.ศ. ๒๕๖๖ ๑๒,๐๐๐.- พ.ศ. ๒๕๖๗ - พ.ศ. ๒๕๖๘ - พ.ศ. ๒๕๖๙ - พ.ศ. ๒๕๗๐ -	